



















































# Descripció de la Ruta Ramadera

## - Itinerari secundari -

### SUBRUTA DE SAGÀS

Tipus marca	Km	DESCRIPCIÓ
	<b>PB21</b>	<b>EL SINDICAT. Cal Refilat* i Cal Josa**</b>
	0,000	Sortim del sindicat per la ruta principal, direcció el Carrer Bonaire. Prenem la pista a la dreta direcció <b>Cal Refilat</b> i <b>Cal Josa</b> .
	0,075	Continuem per un corriol a l'esquerra
	0,285	Creuem la carretera i continuem pel corriol que passa per l'esquerra de la carretera direcció Olvan.  <i>Aquí podem trobar un petit tram d'obres de la carretera.</i>
	0,525	Agafem un petit tram de carretera.  <i>Aquí podem trobar un petit tram d'obres</i>
	0,670	Un cop passada la <b>riera del Passavant</b> per sobre el pont, prenem el camí a la dreta , que s'enfila per una zona oberta de matolls i roca.  <i>Aquí podem trobar un petit tram d'obres.</i>
	<b>PB20</b>	<b>CARRER DE BONAIRE. Cal Teixidor. Riera del Passavant. ☹ Lloc de dormida i returada a Cal Teixidor. Lloc d'abeurada a la riera del Passavant.</b>
	1,210	Prenem la pista a la dreta. <i>Si continuéssim per la pista uns 200m a l'esquerra arribarem a <b>Cal Teixidor</b>, masia més antiga del <b>Carrer Bonaire</b>.</i>
	1,380	NXS. Prenem la pista a la dreta, deixant a partir d'aquí el ramal principal de la Ruta Ramadera per on tornarem.
	2,135	Després de passar pel costat d'un cobert, prenem la pista asfaltada a l'esquerra
	<b>PBS3</b>	<b>CA L'ARMENGOL. Església Sant Andreu de Sagàs** Santa Margarida* Sant Jordi de Sagàs* Casa El Pou</b>
	2,385	NXS Davant la casa de <b>Ca l'Armengol</b> prenem la pista que continua per les granges, marcat com a GR1 direcció Olvan <i>En aquest punt si volem gaudir d'unes bones vistes, ens podem acostar a l'església de <b>Sant Andreu de Sagàs</b> a només 200m seguint la pista marcada també com a GR1. Si volem encara podem continuar per aquest GR un tram més i passarem per l'<b>ermita de Sant Jordi</b> (a uns 500m) i la <b>Casa del Pou</b> (a uns 800m).</i>

	2,510	Prenem el camí que surt de darrera les granges de Ca l'Armengol
	2,605	Creuem el torrent i ens enfilem per un corriol
	3,435	Prenem la pista a l'esquerra
	3,655	NXS. Prenem la pista de la dreta direcció Xiulans
	<b>PBS2</b>	<b>XIULANS</b>
	4,155	Després de deixar-nos emportar per la màgia de l'alzinar que envolta la casa, passem per davant de Xiulans.
	4,195	Just sota la casa, prenem la pista a la dreta
	4,565	Prenem la pista a la dreta
	5,801	Riera del Pontarró. Creuem la riera i continuem pel corriol que s'enfila per matolls i roca.  <i>Abans de creuar la <b>riera del Pontarró</b>. Trobem un camí que baixa pel costat de la riera. Una opció és seguir-lo i un cop a la carretera enllaçar amb el camí principal de la ruta per retornar a Sagàs. Així ens estalviem el tram d'obres a la carretera de Collcervera. També recomanable aquest tram de camí per aquells que realitzeu la ruta a cavall o en BTT.</i>
	<b>PBS1</b>	<b>Collcervera</b>
	6,595	Passem entre la casa de Collcervera i el cobert.   <i>Aquest tram és un dels conflictius per les obres de la carretera on podem haver-nos de desviar algun tram i passar per la carretera. Una alternativa és recular pel mateix camí que hem fet, fins la Riera del Pontarró, i llavors continuar pel camí que baixa per la riera i enllaçar de nou el ramal principal quan s'ajunta amb la carretera.</i>  <i>Si optem per continuar pel traçat principal, recordem que sempre serà sota la responsabilitat de cadascú i intentant molestar al mínim als treballadors. Alguns trams podem haver-lo de fer per la carretera.</i>
	6,755	Creuem la carretera i ens enfilem al corriol
	6,785	NXS. Deixem el GR1 direcció Olvan i enllacem de nou amb el ramal principal de la ruta. Seguim les marques grogues de la xarxa de senders.
	6,830	 Prenem la pista a l'esquerra
	6,884	 Prenem uns metres la carretera
	7,005	 Seguim camí a la dreta
	7,185	 Prenem camí a l'esquerra.

	<b>PB19</b>	<b>EL PONTARRÓ. ☉ Lloc d'abeurada</b>
	7,935	 Creuem el pont que creua la <b>riera del Pontarró</b> per sota i ens enfilem a la carretera <i>Punt d'enllaç amb l'alternativa que us hem proposat per no fer aquest tram d'obres.</i>
	7,990	 Continuem uns metres per la carretera
	8,090	Prenem la pista secundària que s'enfila per l'esquerra de la carretera.
	8,935	Prenem el corriol de la dreta
	9,245	Prenem la pista
	9,960	Agafem el corriol de l'esquerra
	10,320	Creuem pista i prenem camí.
	10,560	NXS. Prenem el camí direcció sud-est
	10,730	Prenem camí a l'esquerra. <i>Si continuem per la pista uns 200m arribarem a <b>Cal Teixidor</b>, masia més antiga del <b>Carrer Bonaire</b>.</i>
	<b>PB20</b>	<b>CARRER DE BONAIRE. Cal Teixidor. Riera del Passavant. ☉ Lloc de dormida i returada a Cal Teixidor. Lloc d'abeurada a la riera del Passavant.</b>
	11,270	Passem la <b>riera del Passavant</b> pel pont de la carretera i seguim encara uns metres per aquesta.   <i>Aquí podem tornar a trobar un tram d'obres a la carretera.</i>
	11,415	 Prenem el corriol de la dreta.
	11,430	Creuem la carretera i seguim per un camí entre matolls i roca
	11,865	Seguim 80m la pista a la dreta i ja som altre cop Sindicat.
	<b>PB21</b>	<b>EL SINDICAT. Cal Refilat* i Cal Josa**</b>
	11,940	El Sindicat  <b><i>Final de la Subruta de Sagàs</i></b>

PB = Punt d'informació Bluetooth

NXS = Nus Xarxa de Senders (està previst que hi hagi un pal amb banderoles de la Xarxa de Senders)