





















Descripció de la Ruta Ramadera

- Itinerari secundari -

SUBRUTA DE L'ESPUNYOLA

Tipus marca	Km	DESCRIPCIÓ
	E2	AJUNTAMENT DE L'ESPUNYOLA
	0,000	Sortim de l' Ajuntament de l'Espunyola per les escales que ens porten al centre cívic. Passem per davant d'aquest i ens enfilem per la pista que puja.
	0,230	De seguida trobarem les marques de GR1 que venen d'un corriol. Continuem per la pista
	0,365	Continuem per la pista secundària de l'esquerra.
	0,445	Deixem la pista per enfilar-nos per un corriol a la dreta.
	0,580	Prenem la pista pavimentada fins l'església de Sants Metges . Continuem per davant d'aquesta.
	E1	ESGLÉSIA DE SANTS METGES
	0,715	NXS. Continuem pocs metres la pista de l'esquerra i deixem el GR que continua per aquesta. Prenem el camí de la dreta, que ens farà passar per davant un dipòsit i pel costat esquerra del cementiri.
	0,880	Deixem el camí que aquí s'eixampla com a pista per enfilar-nos pel corriol de l'esquerra.
	1,445	Després d'un fort pujador prenem la pista a la dreta
	1,515	Deixem la pista i prenem el corriol a l'esquerra
	1,600	Tornem a enllaçar amb la pista que prenem ara a l'esquerra
	1,675	NXS. Sortim a la pista principal que porta als pantans de l'Espunyola. La seguim cap a l'esquerra per retornar al Camí ramader principal. <i>Aquest camí tram de camí que seguim ara, era el Camí ramader que pujava el bestiar a les pastures dels Rasos de Peguera</i> <i>Si continuem la pista per la dreta podrem arribar als pantans de l'Espunyola o fins i tot si disposem de temps i forma física, podem arribar-nos a Sant Salvador d'on podrem gaudir d'unes vistes increïbles.</i>
	2,530	Enllacem un petit tram del GR1 que hem deixat a Sants Metges. Continuem per la pista
	2,575	NXS. Quan passem pel costat del dipòsit deixem el GR1 que s'enfila per un corriol, i continuem per la pista
	3,115	NXS. Després de passar pel costat d'una granja, creuem la carretera C-26 i

		enllacem amb la ruta principal davant de Cal Pauet . Continuem per la pista secundària que passa per davant la casa i les granges
	PB4	CAL PAUET ⊕ Enllaç ramal que pujava les pastures d'estiu als Rasos de Peguera
	3,330	Prenem la pista de l'esquerra
	3,420	Creuem la pista principal i baixem entre les grans alzines que ens conduiran fins a un espai obert que seguirem força paral·lel a la carretera.
	3,765	Creuem la pista i continuem altre cop entre les alzines, passant pel costat d'una bassa i després un tram obert.
	3,915	NXS. Prenem el camí a l'esquerra, que segueix el traçat de la línia elèctrica.
	4,140	Continuem pel camí que passa just per sobre la rasa.
	4,365	Casa Puigventós. Continuem per la pista asfaltada de l'esquerra.
	4,455	NXS. Agafem la pista de l'esquerra, seguint a partir d'ara les marques de GR (GR1).
	4,555	Creuem la carretera C-26. Deixem el GR que continua per la casa del davant, i seguim pel costat de la carretera fins a retornar a l'Ajuntament de l'Espunyola.
	4,720	Final de la Subruta de l'ESPUNYOLA

PB = Punt d'informació Bluetooth

NXS = Nus Xarxa de Senders (està previst que hi hagi un pal amb banderoles de la Xarxa de Senders)