










































Descripció de la Ruta Ramadera

- Itinerari principal -

TRAM 3 OLVAN- SAGÀS

Tipus marca	Km	DESCRIPCIÓ
	PB17	AJUNTAMENT D'OLVAN. Església de Santa Maria. Nucli antic
	0,000	Abans de començar davant l'església de Santa Maria , podem donar un tomb pel nucli antic. Seguim la carretera direcció sud, seguint les marques de GR1.
	0,205	Just davant l'antiga fabrica, prenem la pista asfaltada de l'esquerra.
	0,435	Tornem a prendre la pista de l'esquerra.
	0,605	Deixem la pista asfaltada i continuem per la pista de l'esquerra
	0,865	Passem pel costat del Molí de Boladeres . Continuem per la pista.
	0,930	NXS. Prenem la pista asfaltada a l'esquerra. <i>Punt d'enllaç amb la subruta d'Olván</i>
	1,015	NXS. Prenem la pista asfaltada de la dreta direcció Sagàs
	PB18	BOLADERES. EL BALLERÓ. Molí de Boladeres ☉ Abeurada, returada i dormida a Boladeres i el Balleró.
	1,185	Prenem camí a la dreta. Ens queda Boladeres al sud i el Balleró al nord.
	1,570	Passades les roques conegudes com les <i>Roques dels Gitanos</i> , continuem pel corriol a la dreta
	1,725	 Creuem la carretera i continuem pel corriol. A la roca, es veuen marques del pas del bestiar.
	2,080	Trobem l'enllaç amb la subruta de Sagàs . Continuem pel caminet. Deixem les marques de GR.  <i>Com que la carretera està en obres, pot ser recomanable continuar per aquesta variant fins a creuar la riera del Pontarró i llavors per un camí net que segueix la riera direcció sud, retrobar el camí principal.</i> <i>Si optem per continuar pel traçat principal, recordem que sempre serà sota la responsabilitat de cadascú i intentant molestar al mínim als treballadors. Alguns trams podem haver-los de fer per la carretera.</i>
	2,130	 Prenem la pista a l'esquerra
	2,185	 Prenem uns metres la carretera

	2,300	 Seguim camí a la dreta
	2,495	 Prenem camí a l'esquerra.
	PB19	EL PONTARRÓ. ☉ Lloc d'abeurada
	3,225	 Creuem el pont que creua la riera del Pontarró per sota i ens enfilem a la carretera <i>Punt d'enllaç amb l'alternativa que us hem proposat per no fer aquest tram d'obres.</i>
	3,290	 Continuem uns metres per la carretera
	3,390	Prenem la pista secundària que s'enfila per l'esquerra de la carretera.
	4,230	Prenem el corriol de la dreta
	4,910	Prenem la pista
	5,255	Agafem el corriol de l'esquerra
	5,620	Creuem pista i prenem camí.
	5,860	NXS. Prenem el camí direcció sud-est
	6,030	Prenem camí a l'esquerra. <i>Si continuem per la pista uns 200m arribarem a Cal Teixidor, masia més antiga del Carrer Bonaire.</i>
	PB20	CARRER DE BONAIRE. Cal Teixidor. Riera del Passavant. ☉ Lloc de dormida i returada a Cal Teixidor. Lloc d'abeurada a la riera del Passavant.
	6,570	Passem la riera del Passavant pel pont de la carretera i seguim encara uns metres per aquesta.  <i>Aquí podem tornar a trobar un tram d'obres a la carretera.</i>
	6,715	 Prenem el corriol de la dreta.
	6,910	Creuem la carretera i seguim per un camí entre matolls i roca
	7,160	Seguim pista a la dreta. <i>Si continuéssim la pista per l'esquerra trobarem les cases de Cal Refilat primer i Cal Josa després.</i>
	7,220	Agafem camí a l'esquerra per passar per darrera el Sindicat (punt de descàrrega Bluetooth) a 30m.
	PB21	EL SINDICAT. Cal Refilat* i Cal Josa**
	7,370	Creuem pista i agafem corriol passant per davant d'una caseta. Aquest tram hem d'anar especialment amb precaució amb el bestiar i respectar-lo sempre.

	7,685	Prenem un tram de carretera asfaltada
	PB22	MALLA. LA ROCA. La Pinya ☉ Antic hostal La Roca. Lloc de returada i dormida davant la Roca
	8,270	Arribem just davant Casa Malla al costat dret de la carretera. Uns metres més endavant i abans de La Roca (antic hostal) si prenem la pista de la dreta seguint aquí el GR4, després d'uns revolt tancat a uns 100m arribarem a unes alzines que servien de lloc de returada i dormida pel bestiar del camí ramader i que indiquen la fi del camí ramader que us proposem.
		Final TRAM 3: Olvan-Sagàs

PB = Punt d'informació Bluetooth

NXS = Nus Xarxa de Senders (està previst que hi hagi un pal amb banderoles de la Xarxa de Senders)

RUTA RAMADERA DINS EL NUCLI D'OLVAN:

